



ANEXO VI – LISTA DE ÁREAS PÚBLICAS PARA AÇÕES DE REQUALIFICAÇÃO E CONSERVAÇÃO



PRACETAS:

RED	ÁREA	LOCALIZAÇÃO	LINK	IMAGEM
026 - Praça Dom Bosco	560m ²	-8.06313, -34.89361	https://go.o.g/maps/XMSkUnmNS91JvrDE7	
037 - Boa Viagem (Baltazar Pereira x Pedro Américo Galvão)	1370 m ²	-8.10127, -34.88632	https://go.o.g/maps/ddsm16iza8scYa4H9	
038 - Boa Viagem (Prof. Osias Ribeiro x Zeferino Galvão)	1470 m ²	-8.10785, -34.88931	https://go.o.g/maps/RZPZvk4Ftsv1sPFAA	
040 - Praceta do Rosário (Várzea)	200m ²	-8.05067, -34.95843	https://go.o.g/maps/YZwQgsJyFRTpk3En9	

<p>046 - Largo da Igreja de Santa Cruz</p> <p>390m²</p> <p>-8.06219, -34.88779</p> <p>https://go.o.g/maps/tY8LbLXNKNEygbqBA</p>	
<p>051 - R. São Vicente (Tamarineira)</p> <p>342m²</p> <p>-8.02956, -34.90655</p> <p>https://go.o.g/maps/NgJsxYEbBijNx2RHA</p>	
<p>052 - Açude de Apipucos</p> <p>900m²</p> <p>-8.02107, -34.93408</p> <p>https://go.o.g/maps/HiFAnuy7g6qCC6Gn9</p>	
<p>064 - Calçada da Praça São José dos Manguinhos (Graças)</p> <p>340m²</p> <p>-8.04815, -34.89895</p> <p>https://go.o.g/maps/nJ9NZCeM77nkbNYZ8</p>	

<p>070 - Praceta Prof. Estevão F. da Costa (Cordeiro)</p> <p>250m²</p> <p>-8.04949, -34.92035</p> <p>https://go.o.g/maps/KaTq6v3TWTAAJup2 <u>9</u></p>	
<p>092 - Praceta José Mariano (Boa vista)</p> <p>150m²</p> <p>-8.06472, -34.88518</p> <p>https://go.o.g/maps/6GvAPWEzrHk9X2dC <u>6</u></p>	

CANTEIROS EXISTENTES COM PAISAGISMO:

RED	ÁREA	LOCALIZAÇÃO	LINK	IMAGEM
<p>043 - Prof. Othon Paraíso x Agamenon Magalhães (Torreão)</p>	<p>A criar: 35m² / Existe nte: 257m²</p>	<p>-8.04112, -34.88328</p>	<p>https://go.o.g/maps/T5HvR9D9jcReMM <u>z78</u></p>	
<p>056 - Arquiteto Luiz Nunes (Imbiribeira)</p>	<p>86m²</p>	<p>-8.0894, -34.91031</p>	<p>https://go.o.g/maps/7XypT3ATs9c7j2n5 <u>8</u></p>	

<p>063 - Canteiro do Parque Amorim</p> <p>170m²</p> <p>-8.05187, -34.89456</p> <p>https://go.o.gl/maps/xuULJctU7Hqxx3G9A</p>	
<p>091 - Canteiro Rua Tito Rosas</p> <p>70m²</p> <p>-8.03365, -34.90678</p> <p>https://go.o.gl/maps/r6ceFzSMocRghvKB8</p>	

CANTEIROS A CRIAR COM PAISAGISMO:

RED	ÁREA	LOCALIZAÇÃO	LINK	IMAGEM
<p>008 - Rua Padre Roma x André Cavalcante (Parnamirim)</p> <p>90m²</p> <p>-8.0328, -34.90851</p> <p>https://goo.gl/maps/89WVodc5F9iw4AWs5</p>				
<p>013 - Quatro Cantos (Derby)</p> <p>45m³</p> <p>-8.05254, -34.89963</p> <p>https://goo.gl/maps/mFB5mSUY5V8r5nnX7</p>				

<p>016 - Rua Amélia (Ponte da Torre)</p> <p>25m²</p> <p>-8.04528, -34.90291</p> <p>https://goo.gl/maps/LhUyD8gwQ8n6S5BT8</p>	
<p>036 - Praça Prof. Barreto Campelo (Torre)</p> <p>120m²</p> <p>-8.0486, -34.91507</p> <p>https://goo.gl/maps/nHFmoHcgbpW5zsd17</p>	
<p>041 - Santos Dumont x Salvador de Sá</p> <p>50m²</p> <p>-8.03122, -34.89504</p> <p>https://goo.gl/maps/E2bNjrfzjn7p74eJA</p>	
<p>047 - Rua Siqueira Campos</p> <p>120m²</p> <p>-8.06243, -34.87948</p> <p>https://goo.gl/maps/x14JLAGeehaW5WEw9</p>	

<p>049 - Rua da Hora x Rosa e Silva</p> <p>65m²</p> <p>-8.04893, -34.89643</p> <p>https://goo.gl/maps/KVWTJ6ZH7HAbNFiW9</p>	
<p>061 - Dr. José Maria x Av. Norte</p> <p>80m²</p> <p>-8.03685, -34.89438</p> <p>https://goo.gl/maps/LuWiYBqQBHkvt9EU9</p>	
<p>062 - Estrada dos Remédios x Benfica</p> <p>40m²</p> <p>-8.05879, -34.90732</p> <p>https://goo.gl/maps/tJj2F5ka7N7aKmA8</p>	
<p>093 - R. Manoel Estevão da Costa (Cordeiro)</p> <p>85m²</p> <p>-8.04727, -34.94053</p> <p>https://goo.gl/maps/W3AXztyw9VVXebBNA</p>	

105 - Estância x
Dr. José Rufino

65m²

-8.08517, -
34.92955

<https://go.o.gl/maps/hJBUNEiyDu6ua6nL>
A



CANTEIROS A CRIAR SEM PAISAGISMO:

RED	ÁREA	LOCALIZAÇÃO	LINK	IMAGEM
005 - Bairro do Recife (Ponte Giratória)	A criar: 80m ² / Existente: 220m ²	-8.06648, - 34.8734	https://goo.gl/maps/b4FkuKAoGepLN7mDA	
015 - Mercado da Madalena	20m ²	-8.05358, - 34.90898	https://goo.gl/maps/MQZyuh42VJXyV7Ky5	
022 - Apipucos - BR 101	15m ²	-8.01738, - 34.94087	https://goo.gl/maps/BZ77pb7yf1EHLepj6	

<p>033 - Canteiro R. Alfredo Fernandes (Mc Donald's - Casa Forte)</p>	10m ²	-8.03622, - 34.91409	https:// goo.gl/ maps/a Azt57y9 D1Hpmq YJ8	
<p>069 - Av. Abdias de Carvalho (San Martin)</p>	20m ²	-8.06102, - 34.92854	https:// goo.gl/ maps/Lz mrge1Pt x29Mna g6	